










現況写真台帳		橋梁管理番号	橋梁名	路線名
	43514110130	石田橋	石田橋線	
		写真番号	1	
		径間番号	1	
		写真説明	橋名板	
		メ モ		
		写真番号	2	
		径間番号	1	
		写真説明	河川名板	
		メ モ		
		写真番号	3	
		径間番号	1	
		写真説明	側面全景（上下流）	
		メ モ		

現況写真台帳		橋梁管理番号	橋梁名	路線名		
	43514110130	石田橋	石田橋線			
					写真番号	4
					径間番号	1
					写真説明	側面全景（上下流）
					メ モ	
					写真番号	5
					径間番号	1
					写真説明	起点側から終点側に向かって撮影
					メ モ	
					写真番号	6
					径間番号	1
					写真説明	終点側から起点側に向かって撮影
					メ モ	




現況写真台帳		橋梁管理番号	橋梁名	路線名
43514110130	石田橋	石田橋線		
	写真番号	7		
	径間番号	1		
	写真説明	主構（床組）全景		
	メ モ			
	写真番号	8		
	径間番号	1		
	写真説明	主構（床組）全景		
	メ モ			
	写真番号	9		
	径間番号	1		
	写真説明	A1橋台		
	メ モ			

現況写真台帳		橋梁管理番号	橋梁名	路線名		
	43514110130	石田橋	石田橋線			
					写真番号	10
					径間番号	1
					写真説明	P1橋脚
					メ モ	
					写真番号	11
					径間番号	1
					写真説明	防護柵全景
					メ モ	
					写真番号	12
					径間番号	1
					写真説明	防護柵全景
					メ モ	


現況写真台帳		橋梁管理番号	橋梁名	路線名
	43514110130	石田橋	石田橋線	
	写真番号	13		
	径間番号	1		
	写真説明	側面状況その1		
	メ		モ	
	写真番号	14		
	径間番号	1		
	写真説明	側面状況その2		
	メ		モ	
	写真番号			
	径間番号			
	写真説明			
	メ		モ	

現況写真台帳		橋梁管理番号	橋梁名	路線名
	43514110130	石田橋	石田橋線	
	写真番号	15		
	径間番号	2		
	写真説明	P1橋脚		
	メ		モ	
	写真番号	16		
	径間番号	2		
	写真説明	主構（床組）全景		
	メ		モ	
	写真番号	17		
	径間番号	2		
	写真説明	路面状況		
	メ		モ	

現況写真台帳		橋梁管理番号	橋梁名	路線名
43514110130	石田橋	石田橋線		
	写真番号	18		
	径間番号	2		
	写真説明	防護柵全景		
	メ		モ	
	写真番号	19		
	径間番号	2		
	写真説明	防護柵全景		
	メ		モ	
	写真番号			
	径間番号			
	写真説明			
	メ		モ	

現況写真台帳		橋梁管理番号	橋梁名	路線名
43514110130	石田橋	石田橋線		
	写真番号	20		
	径間番号	3		
	写真説明	主構（床組）全景		
	メ		モ	
	写真番号	21		
	径間番号	3		
	写真説明	P2橋脚		
	メ		モ	
	写真番号	22		
	径間番号	3		
	写真説明	A2橋台		
	メ		モ	


現況写真台帳		橋梁管理番号	43514110130	橋梁名	石田橋	路線名	石田橋線
	写真番号			23			
	径間番号			3			
	写真説明			防護柵全景			
					メ	モ	
	写真番号			24			
	径間番号			3			
	写真説明			防護柵全景			
					メ	モ	
	写真番号			25			
	径間番号			3			
	写真説明			側面状況その1			
					メ	モ	

現況写真台帳		橋梁管理番号	橋梁名	路線名
	43514110130	石田橋	石田橋線	
	写真番号	26		
	径間番号	3		
	写真説明	側面状況その2		
	メ		モ	
	写真番号			
	径間番号			
	写真説明			
	メ		モ	
	写真番号			
	径間番号			
	写真説明			
	メ		モ	

橋梁管理番号	橋梁名	調査年	上部工構造形式
43514110130	石田橋	2014年	吊橋（その他）

調査結果	径間番号	2
------	------	---




損傷の項目等		鋼部材の損傷				コンクリート部材の損傷				その他		写真番号	その他の損傷	備考
		① 腐食	② 亀裂	③ 破断	④ その他	④ ひびわれ パターン	⑤ 床版ひびわれ	⑥ 剥離・鉄筋露出	⑨ その他	⑦ 支承の機能障害	⑨ その他			
主桁	01	a	a	a	/	/	/	/	/	/	/	/		
対傾構	01	c	a	a	c	/	/	/	/	/	/	/	7, 8	防食機能の劣化:c
下部工	01	/	/	/	/	a	-	a	/	/	/	/		
	02	/	/	/	/	a	-	a	/	/	/	/		
路面		/	/	/	/	/	/	/	/	/	/	/		
防護柵	01	a	a	a	/	a	-	a	/	/	/	/		
外ケーブル	01	c	a	a	c	/	/	/	/	/	/	/	9, 10, 11, 12	防食機能の劣化:c
その他														

損傷写真台帳		橋梁管理番号	橋梁名	路線名
43514110130	石田橋	石田橋線		
	写真番号	1		
	径間番号	1		
	部材名称	対傾構		
	部材番号	01		
	損傷発生位置	---		
	メ モ			
	部材位置：対傾構 01 損傷名称：腐食 判定区分：c			
	写真番号	2		
	径間番号	1		
	部材名称	対傾構		
	部材番号	01		
	損傷発生位置	---		
	メ モ			
	部材位置：対傾構 01 損傷名称：防食機能の劣化 判定区分：e			
	写真番号	3		
	径間番号	1		
	部材名称	外ケーブル		
	部材番号	01		
	損傷発生位置	---		
	メ モ			
	部材位置：外ケーブル 01 損傷名称：腐食 判定区分：c			

損傷写真台帳		橋梁管理番号	橋梁名	路線名
	43514110130	石田橋	石田橋線	
	写真番号	4		
	径間番号	1		
	部材名称	外ケーブル		
	部材番号	01		
	損傷発生位置	---		
	メモ			
	部材位置：外ケーブル 01 損傷名称：腐食 判定区分：c			
	写真番号	5		
	径間番号	1		
	部材名称	外ケーブル		
	部材番号	01		
	損傷発生位置	---		
	メモ			
	部材位置：外ケーブル 01 損傷名称：防食機能の劣化 判定区分：e			
	写真番号	6		
	径間番号	1		
	部材名称	外ケーブル		
	部材番号	01		
	損傷発生位置	---		
	メモ			
	部材位置：外ケーブル 01 損傷名称：防食機能の劣化 判定区分：e			

損傷写真台帳		橋梁管理番号	橋梁名	路線名	
43514110130	石田橋	石田橋線			
	写真番号	7			
	径間番号	2			
	部材名称	対傾構			
	部材番号	01			
	損傷発生位置	---			
	メ モ				
	部材位置：対傾構 01 損傷名称：腐食 判定区分：c				
	写真番号	8			
	径間番号	2			
	部材名称	対傾構			
	部材番号	01			
	損傷発生位置	---			
	メ モ				
	部材位置：対傾構 01 損傷名称：防食機能の劣化 判定区分：e				
	写真番号	9			
	径間番号	2			
	部材名称	外ケーブル			
	部材番号	01			
	損傷発生位置	---			
	メ モ				
	部材位置：外ケーブル 01 損傷名称：腐食 判定区分：c				

損傷写真台帳		橋梁管理番号	橋梁名	路線名		
43514110130	石田橋	石田橋線				
					写真番号	10
					径間番号	2
					部材名称	外ケーブル
					部材番号	01
					損傷発生位置	---
					メモ	
					部材位置：外ケーブル 01 損傷名称：腐食 判定区分：c	
					写真番号	11
					径間番号	2
					部材名称	外ケーブル
					部材番号	01
					損傷発生位置	---
					メモ	
					部材位置：外ケーブル 01 損傷名称：防食機能の劣化 判定区分：e	
					写真番号	12
					径間番号	2
					部材名称	外ケーブル
					部材番号	01
					損傷発生位置	---
					メモ	
					部材位置：外ケーブル 01 損傷名称：防食機能の劣化 判定区分：e	

損傷写真台帳		橋梁管理番号	橋梁名	路線名	
43514110130	石田橋	石田橋線			
	写真番号	13			
	径間番号	3			
	部材名称	対傾構			
	部材番号	01			
	損傷発生位置	---			
	メモ				
	部材位置：対傾構 01 損傷名称：腐食 判定区分：c				
		写真番号	14		
		径間番号	3		
		部材名称	対傾構		
部材番号		01			
損傷発生位置		---			
メモ					
部材位置：対傾構 01 損傷名称：防食機能の劣化 判定区分：e					
		写真番号	15		
		径間番号	3		
		部材名称	外ケーブル		
	部材番号	01			
	損傷発生位置	---			
	メモ				
	部材位置：外ケーブル 01 損傷名称：腐食 判定区分：c				

損傷写真台帳		橋梁管理番号	橋梁名	路線名
43514110130	石田橋	石田橋線		
		写真番号	16	
		径間番号	3	
		部材名称	外ケーブル	
		部材番号	01	
		損傷発生位置	---	
		メモ		
		部材位置：外ケーブル 01 損傷名称：腐食 判定区分：c		
		写真番号	17	
		径間番号	3	
		部材名称	外ケーブル	
		部材番号	01	
		損傷発生位置	---	
		メモ		
		部材位置：外ケーブル 01 損傷名称：防食機能の劣化 判定区分：e		
		写真番号	18	
		径間番号	3	
		部材名称	外ケーブル	
		部材番号	01	
		損傷発生位置	---	
		メモ		
		部材位置：外ケーブル 01 損傷名称：防食機能の劣化 判定区分：e		