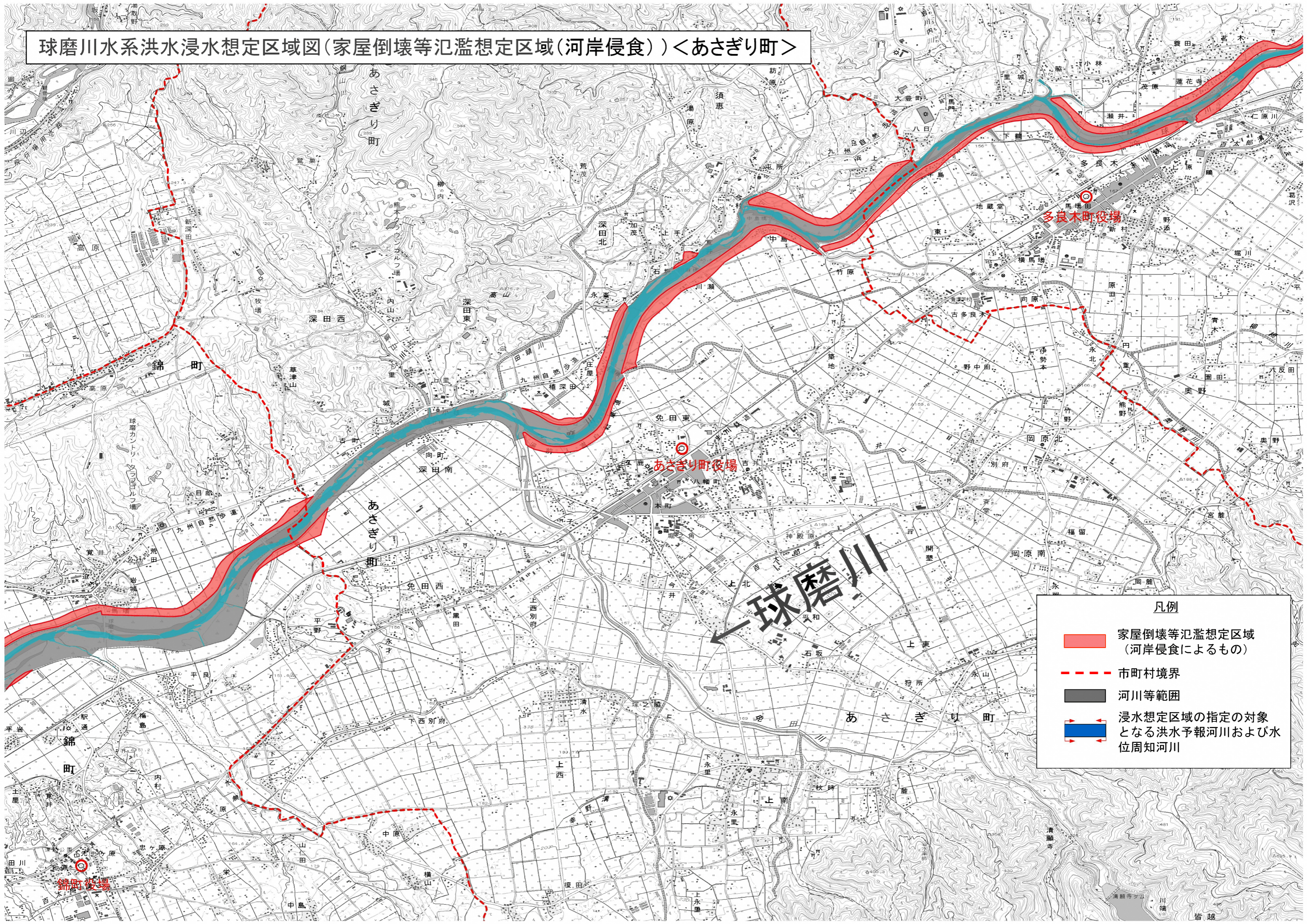






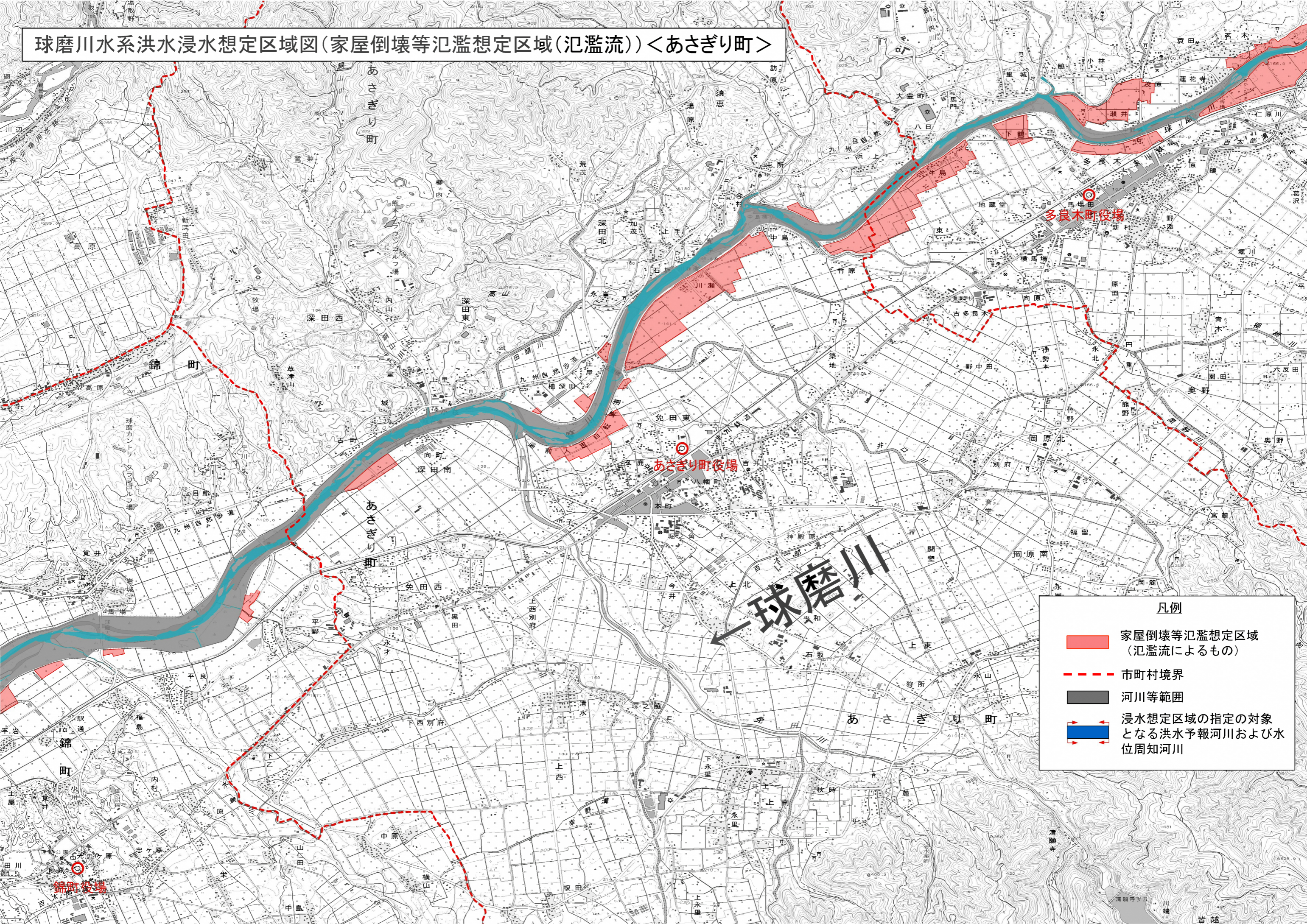
球磨川水系洪水浸水想定区域図(家屋倒壊等氾濫想定区域(河岸侵食)) <あさぎり町>



凡例

-  家屋倒壊等氾濫想定区域 (河岸侵食によるもの)
-  市町村境界
-  河川等範囲
-  浸水想定区域の指定の対象となる洪水予報河川および水位周知河川

球磨川水系洪水浸水想定区域図(家屋倒壊等氾濫想定区域(氾濫流)) <あさぎり町>



凡例

- 家屋倒壊等氾濫想定区域 (氾濫流によるもの)
- 市町村境界
- 河川等範囲
- 浸水想定区域の指定の対象となる洪水予報河川および水位周知河川